



27/10/2024

HORA: 17:20

# PLANES DE EMERGENCIA ACTIVADOS POR FENÓMENOS METEOROLÓGICOS

El Centro de Coordinación de Emergencias de la Generalitat informa:

- Plan Especial de Inundaciones

## ALERTAS METEOROLÓGICAS (\*)

### CASTELLÓN

- ALERTA POR LLUVIAS NIVEL NARANJA EN LITORAL NORTE
- ALERTA POR LLUVIAS NIVEL AMARILLO EN TODO EL INTERIOR Y LITORAL SUR
- ALERTA POR TORMENTAS NIVEL AMARILLO EN TODO EL LITORAL

### VALENCIA

- ALERTA POR LLUVIAS NIVEL AMARILLO EN TODA LA PROVINCIA
- ALERTA POR TORMENTAS NIVEL AMARILLO EN TODA LA PROVINCIA

### ALICANTE

- ALERTA POR LLUVIAS NIVEL AMARILLO EN TODO EL LITORAL
- ALERTA POR FENOMENOS COSTEROS NIVEL AMARILLO EN COSTA SUR


(\*) **ALERTAS POR RIESGOS NIVEL AMARILLO:** El peligro es bajo, pero los bienes y la población vulnerables o en zonas expuestas a los fenómenos meteorológicos adversos podrían sufrir algún impacto. Se aconseja que permanezcan atentos a las actualizaciones que se realicen.

- Documento elaborado por el Centro de Coordinación de Emergencias de la Generalitat (CCE) a partir de la predicción de AEMET. Se pueden consultar los detalles de los fenómenos previstos en la web de AEMET. Se autoriza su uso y difusión citando al CCE como autor del mismo. Está disponible y actualizado en la web [www.112cv.gva.es](http://www.112cv.gva.es) y en la App **GVA 112 Avisos** (disponible en Google Play y App Store)




27/10/2024

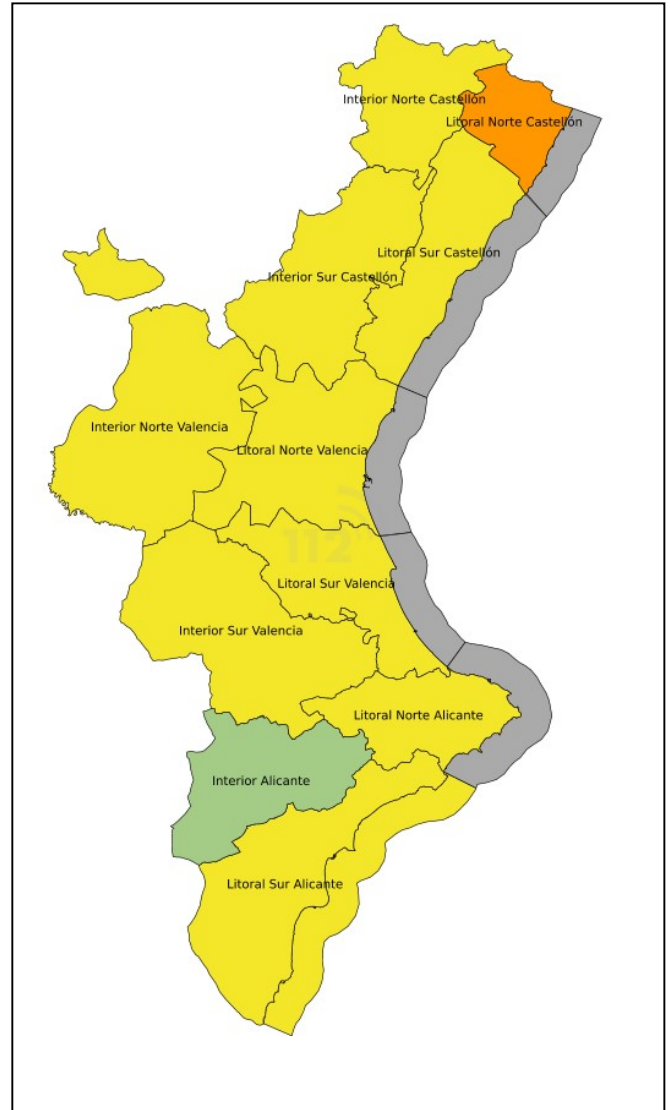
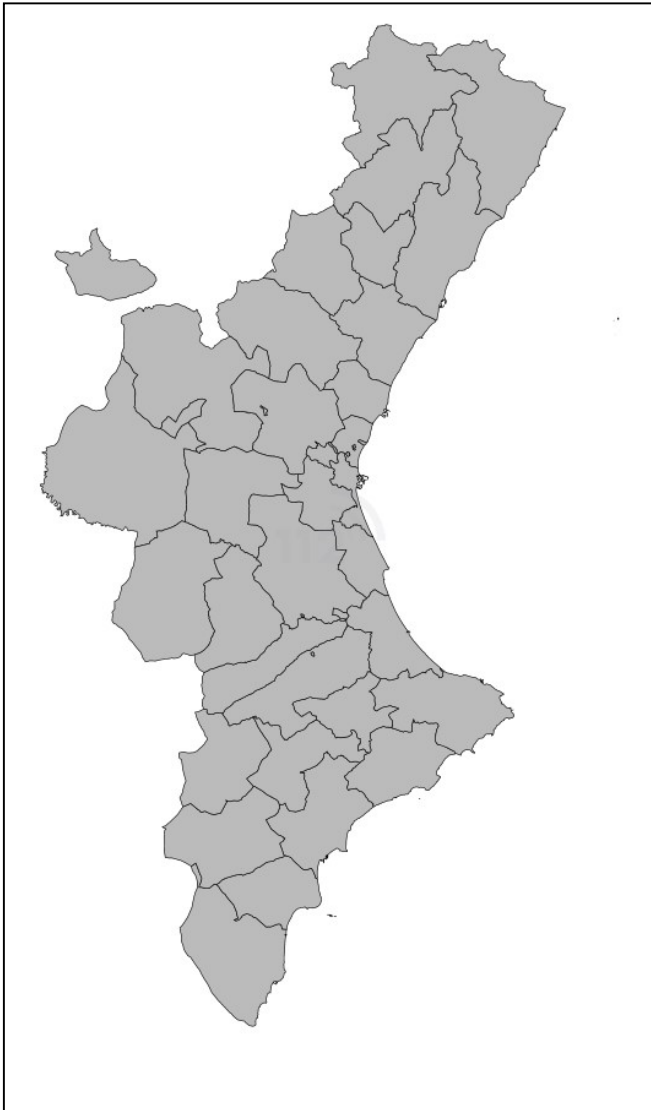
HORA: 17:20

**EMERGENCIAS**

Comarcas y municipios en situación de emergencia 

**ALERTAS ACTIVAS**

Riesgo bajo   
Riesgo importante   
Riesgo extremo 



COMENTARIO ADICIONAL: Para la próxima madrugada se esperan los mayores acumulados sobre todo el norte y litoral sur de Castellón





27/10/2024

HORA: 17:20

# PLANS D'EMERGÈNCIA ACTIVATS PER FENÒMENS METEOROLÒGICS

El Centre de Coordinació d'Emergències de la Generalitat informa:

- Pla Especial d'Inundacions

## ALERTES METEOROLÒGIQUES (\*)

### CASTELLÓ

- ALERTA PER PLUGES NIVELL TARONJA EN LITORAL NORD
- ALERTA PER PLUGES NIVELL GROC EN TOT INTERIOR I LITORAL SUD
- ALERTA PER TEMPESTES NIVELL GROC EN TOT EL LITORAL

### VALÈNCIA

- ALERTA PER PLUGES NIVELL GROC EN TOTA LA PROVINCIA
- ALERTA PER TEMPESTES NIVELL GROC EN TOTA LA PROVINCIA

### ALACANT

- ALERTA PER PLUGES NIVELL GROC EN TOT EL LITORAL
- ALERTA PER FENOMENS COSTANERS NIVELL GROC A LA COSTA SUD


(\*) **ALERTA PER RISCOS NIVELL GROC:** El perill és baix, però els bens i la població vulnerables o en zones exposades als fenòmens meteorològics adversos podrien patir alguns impactes. S'aconsella que estiguen atents a les actualitzacions que es realitzen.

- Document elaborat pel **Centre de Coordinació d'Emergències de la Generalitat(CCE)**a partir de la predicció d'AEMET. Es poden consultar els detalls dels fenòmens previst en la web d'AEMET. S'autoritza el seu ús i difusió citant al CCE com a autor d'aquest. Està disponible i actualitzat en la web [www.112cv.gva.es](http://www.112cv.gva.es) i en la App **GVA 112 Avisos** (disponible en Google Play y App Store)




27/10/2024

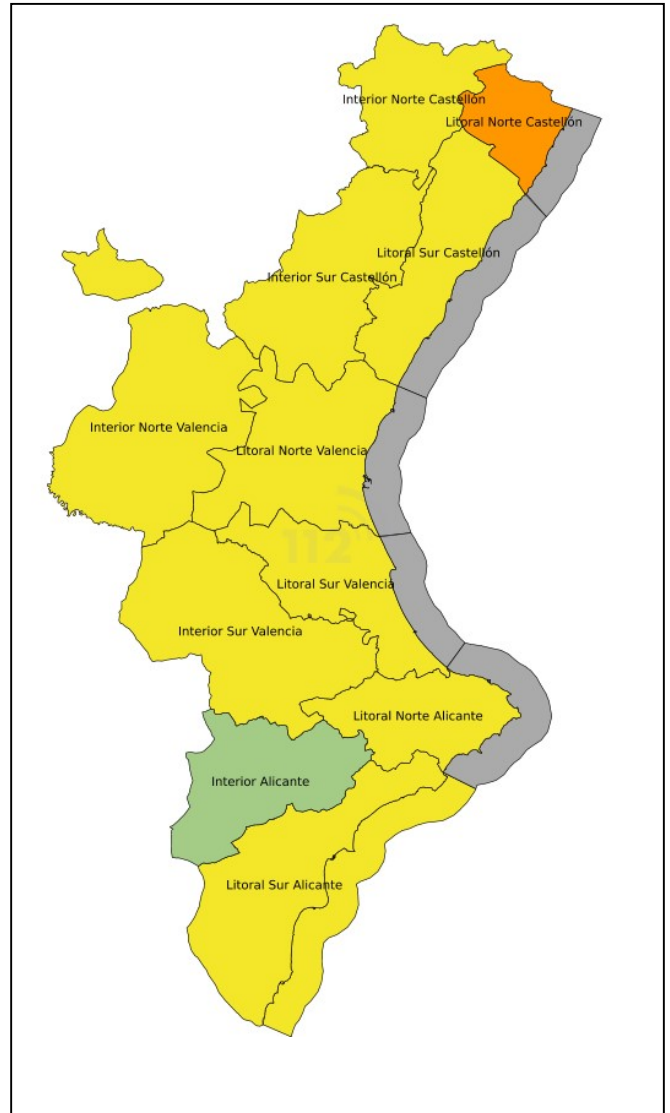
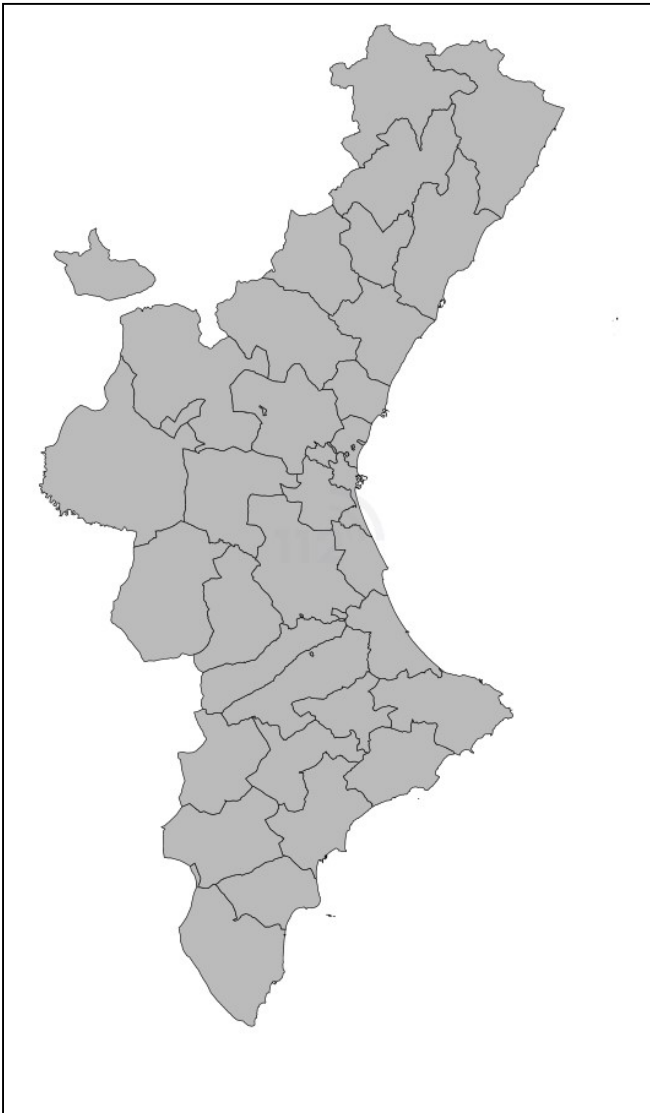
HORA: 17:20

**EMERGÈNCIES**

Comarques i municipis en situació d'emergència 

**ALERTES ACTIVES**

Risc baix   
Risc important   
Risc extrem 



**COMENTARI ADDICIONAL:** Per a la pròxima matinada s'esperen els majors acumulats sobretot el nord i litoral sud de Castelló

